





S-JTSK

Výškový systém B.p.v.

|   |   |   |   |           |
|---|---|---|---|-----------|
| PROJEKTANT:<br>Ing. Michal Švarc  | VYPRACOVAL:<br>Ing. Michal Švarc  | KONTROLOVAL:<br>Ing. František Haburaj, Ph.D.                                       | ZPRACOVATEL:<br> |           |
|    |  |  | ČÍSLO ZAKÁZKY:  | FORMÁTY:  |
| INVESTOR: Správa a údržba silnic Pardubického kraje   |   |   | PARÉ:   |           |
| KRAJ / OBEC: Pardubický kraj / Heřmanův Městec  |   |   |   |           |
| STAVBA:<br><br>REKONSTRUKCE SILNICE III/337 48 UL. POKORNÉHO, HEŘMANŮV MĚSTEC   |   |   | DATUM: 06.2018  | PŘÍL. Č.: |
| STAVEBNÍ OBJEKT:<br>SO101   |   |   | STUPEŇ: PDPS  |           |
|   |   |   | MĚŘÍTKO:  |           |
| NÁZEV PŘÍLOHY:<br><br><b>PRŮVODNÍ ZPRÁVA</b>  |   |   | ČÁST:<br><br><b>A</b>   |           |
| DOKUMENTACI LZE UŽÍVAT POUZE VE SMYSLU PŘÍSLUŠNÉ SMLOUVY O DÍLO. VÝKRES, ČI JEHO ČÁST, MŮŽE BÝT KOPÍROVÁN, NEBO JINÝM ZPŮSOBEM ROZŠÍŘOVÁN, POUZE PO PŘEDCHOZÍM SOUHLASU ZPRACOVATELE. |   |   |   |           |

## OBSAH

|      |  |       |
|------|--|-------|
| 1.   | IDENTIFIKAČNÍ ÚDAJE .....  | - 3 - |
| 1.1. | Údaje o stavbě .....   | - 3 - |
| 1.2. | Údaje o stavebníkovi .....   | - 3 - |
| 1.3. | Údaje o zpracovateli dokumentace .....                               | - 3 - |
| 2.   | ČLENĚNÍ STAVBY NA OBJEKTY A TECHNICKÁ A TECHNOLOGICKÁ ZAŘÍZENÍ ..... | - 4 - |
| 3.   | SEZNAM VSTUPNÍCH PODKLADŮ .....                                      | - 4 - |

## 1. IDENTIFIKAČNÍ ÚDAJE

### 1.1. Údaje o stavbě

|                           |  |
|---------------------------|--|
| Název stavby:             | "Rekonstrukce silnice III/337 48 ul. Pokorného, Heřmanův Městec"                             |
| Místo stavby:             | Sil. III/337 48 Heřmanův Městec (Heřmanův Městec 638731)<br>Okres Chrudim<br>Pardubický kraj |
| Katastrální území:        | Heřmanův Městec (638731)   |
| Datum provedení projektu: | 06. 2018   |
| Druh stavby:              | Rekonstrukce silnice III/337 48  |
| Stupeň dokumentace:       | PDPS   |

### 1.2. Údaje o stavebníkovi

**Správa a údržba silnic Pardubického kraje**  
Doubravice 98  
533 53 Pardubice

IČ: 085031  
DIČ: CZ00085031

### 1.3. Údaje o zpracovateli dokumentace

**DSP a.s.**  
Kostěnice 111  
530 02 Pardubice

IČ: 27555917  
DIČ: CZ27555917

#### **Zodpovědný projektant:**

Ing. František Haburaj, Ph.D. (Autorizovaný inženýr pro dopravní stavby ČKAIT 0701216)

## 2. ČLENĚNÍ STAVBY NA OBJEKTY A TECHNICKÁ A TECHNOLOGICKÁ ZAŘÍZENÍ

Stavba je členěna na následující stavební objekty:

- 100 Objekty pozemních komunikací  
- SO 101 Pozemní komunikace

## 3. SEZNAM VSTUPNÍCH PODKLADŮ

Za účelem zpracování projektové dokumentace byly získány podklady:

- a) Požadavky investora a zadavatele stavby.
- b) Prohlídka zájmového úseku, fotodokumentace (06/2017).
- c) Geodetické zaměření stávajícího stavu (výškopis, polohopis), digitální katastrální mapa (06/2018).
- d) Vyjádření o existenci sítí TI:  
CETIN, a.s.,  
ČEZ Distribuce, a.s.,  
ČEZ ICT + Telco Pro Services, a.s.,  
GridServices, s.r.o.,  
Krajské ředitelství policie Pardubického kraje - OIKT,  
Ministerstvo obrany ČR,  
T-Mobile a.s.,  
Vodafone a.s.,  
Vodárenská společnost Chrudim, a.s.,

Kostěnice, duben 2019

Ing. Michal Švarc